



POLSKA SŁU BA GEOGRAFICZNA w dwudziestoleciu mi dzywojennym

Wojskowy Instytut Geograficzny - WIG



8. 01. 1919 r. - powołanie Instytutu Wojskowo-Geograficznego pod kierunkiem gen majora **Wojciecha Falewicza** (1863-1935) b. oficera saperów armii rosyjskiej.

Od **13. 06. 1919 r.** **płk Henryk Zemanek** z Wojskowego instytutu Geograficznego w Wiedniu (*Minitar Geographische Institut*) - stworzył podstawy organizacyjne WIG-u.

Od **lutego 1920 r.** **płk Bolesław Ja wi ski**, 15 stycznia 1921 r. Instytut przebudowano na Wojskowy Instytut Geograficzny (WIG).

Od **1926 r.** **płk Józef Kreuzinger** - rozwin ł placówk , "twórca współczesnej kartografii polskiej" - mapy bazowe (topograficzne).

8. 01. 1919 r. - powołanie Instytutu Wojskowo-Geograficznego pod kierunkiem gen majora **Wojciecha Falewicza** (1863-1935) b. oficera saperów armii rosyjskiej.

Od **13. 06. 1919 r.** **płk Henryk Zemanek** z Wojskowego instytutu Geograficznego w Wiedniu (*Minitar Geographische Institut*) - stworzył podstawy organizacyjne WIG-u.

Od **lutego 1920 r.** **płk Bolesław Ja wi ski**, 15 stycznia 1921 r. Instytut przebudowano na Wojskowy Instytut Geograficzny (WIG).

Od **1926 r.** **płk Józef Kreuzinger** - rozwin ł placówk , "twórca współczesnej kartografii polskiej" - mapy bazowe (topograficzne).

WYDZIAŁ I TRIANGULACYJNY

od 1926 r. grupy pomiarowo-specjalistyczne do prac triangulacyjnych, astronomiczno-geodezyjnych, niwelacyjnych, pomiary baz, budowa wie triangulacyjnych.

WYDZIAŁ I TRIANGULACYJNY

od 1926 r. grupy pomiarowo-specjalistyczne do prac triangulacyjnych, astronomiczno-geodezyjnych, niwelacyjnych, pomiary baz, budowa wie triangulacyjnych.

WYDZIAŁ II TOPOGRAFICZNY

grupy topograficzne do prac terenowych, od 1934 r. grupa hydrograficzna do prac batymetrycznych jezior o powierzchni powy ej 1 ha.

WYDZIAŁ II TOPOGRAFICZNY

grupy topograficzne do prac terenowych, od 1934 r. grupa hydrograficzna do prac batymetrycznych jezior o powierzchni powy ej 1 ha.

WYDZIAŁ III KARTOGRAFICZNY

Referat Kartograficzny-opracowanie i redakcja map

Zakład Reprodukcyjny - technologia druku.

Wydział III Kartograficzny

Referat Kartograficzny-opracowanie i redakcja map Zakład reprodukcyjny - technologia druku.

SAMODZIELNY REFERAT FOTOGRAMETRYCZNY

wydzielony w 1927 r. prace kameralne na zdj ciach lotniczych i naziemnych, fotogrametryczne prace polowe. 1932 r. sprowadzono angielskie dwukolorowe maszyny offsetowe MAN (1800 arkuszy/ h). 1932-1939 powierzchni Polski pokryto zdj ciami lotniczymi w 39 %.

prace kameralne na zdj ciach lotniczych i naziemnych, fotogrametryczne prace polowe. 1932 r. sprowadzono angielskie dwukolorowe maszyny offsetowe MAN (1800 arkuszy/ h). 1932-1939 powierzchni Polski pokryto zdj ciami lotniczymi w 39 %.





NAC-W-1742. Wytyczanie granicy polsko-łotewskiej



1932 r.

Biuro Hydrograficzne Marynarki Wojennej współpracowało z WIG-iem przy sporz dzeniu map morskich (pierwsza wydana w styczniu 1927 r.). Marynarka Wojenna dysponowała statkiem hydrograficznym ORP "Pomorzanin" w latach 1920-1922 oraz 1931-1939.

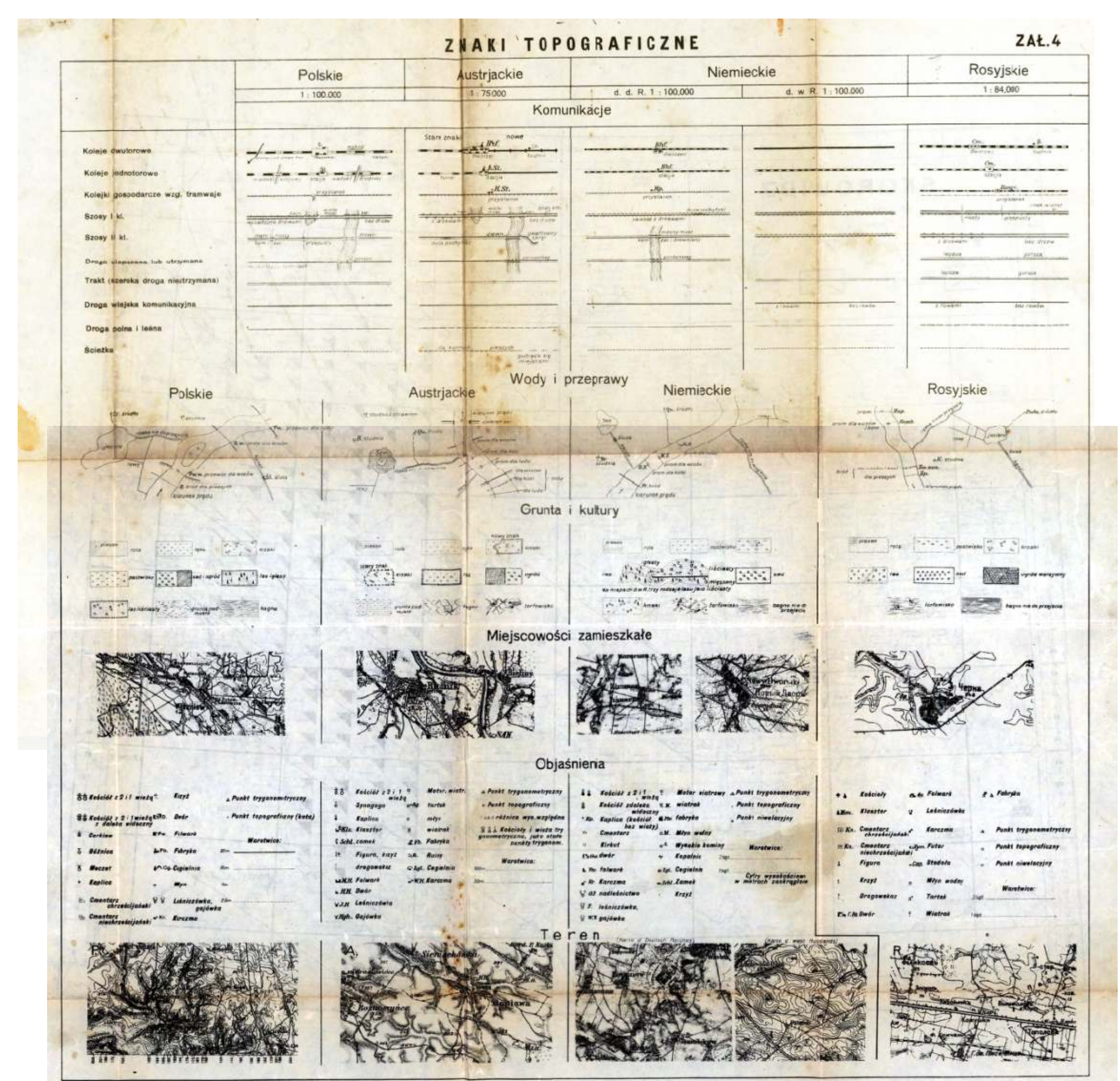

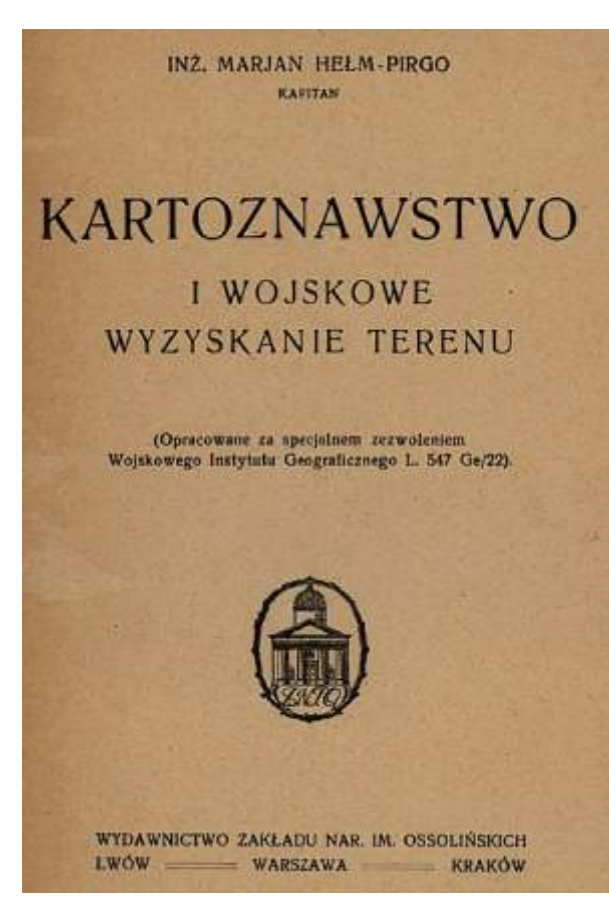
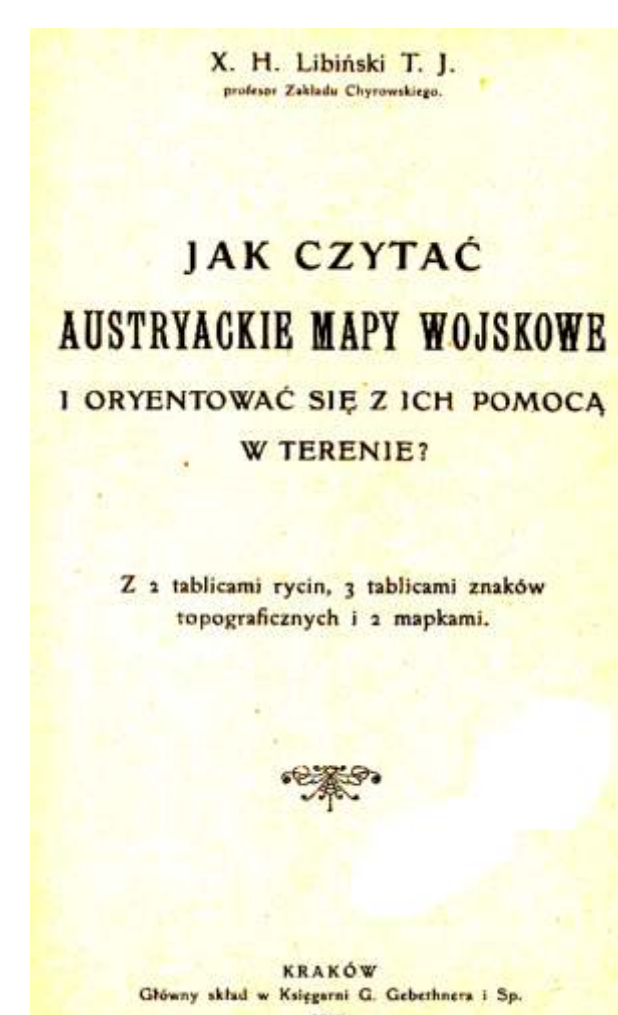


NAC-W-1742. ORP ...



WYDZIAŁ IV OPISOWY od 1928 r. utworzony z Oddziału III SG WP opracoowanie opisów wojskowo-geograficznych terytorium Polski i pa stw s siednich.

Wydział IV Opisowy od 1928 r. utworzony z Oddziału III SG WP opracoowanie opisów wojskowo-geograficznych terytorium Polski i pa stw s siednich.



Zestawienie znaków u ywanych na mapach polskich i zaborców. Kreuzinger Topografia 1928 r.